



## АДМИНИСТРАЦИЯ ГОРОДА ПЕРМИ

### ДЕПАРТАМЕНТ ЗЕМЕЛЬНЫХ ОТНОШЕНИЙ

Сибирская ул., д. 15, Пермь, 614000, тел. (342) 212-46-78, факс 212-41-51  
e-mail: dzo@gorodperm.ru, <http://www.gorodperm.ru>

#### РАЗРЕШЕНИЕ

##### на размещение объекта

№ 21-01-45-239 от 08 ИЮН 2022

Департамент земельных отношений Администрации города Перми в соответствии с пунктом 3 ст. 39.36 Земельного кодекса Российской Федерации, Положением о порядке и условиях размещения объектов на землях или земельных участках, находящихся в государственной или муниципальной собственности, на территории Пермского края без предоставления земельных участков и установления сервитутов, публичного сервитута, утвержденным Постановлением Правительства Пермского края от 22 июля 2015 г. № 478-п, заявлением от 30 мая 2022 г. № 21-01-06-4665

**разрешает** ОАО «МРСК Урала» (ИНН 6671163413, ОГРН 1056604000970, место нахождения: 620026, Свердловская область, г. Екатеринбург, ул. Мамина-Сибиряка, д. 140)

**размещение объекта:** линии электропередачи классом напряжения до 35 кВ, а также связанные с ними трансформаторные подстанции, распределительные пункты и иное предназначенное для осуществления передачи электрической энергии оборудование, для размещения которых не требуется разрешения на строительство (строительство ВЛ 0,4 кВ от РУ 0,4 кВ ТП-0884(1), установка оборудования учета в РУ 0,4 кВ ТП-0884(1), на опоре ВЛ 0,4 кВ для электроснабжения гаража по адресу: Пермский край, г. Пермь, Кировский район, ГСК № 27 с восточной стороны промтерритории судозавода «Кама», гаражный бокс № 124).

**способ размещения объекта:** надземный

**на землях:** государственная собственность на которые не разграничена

**местоположение:** Пермский край, г. Пермь

**разрешение выдано на срок:** бессрочно

#### **Дополнительные условия размещения:**

Территория, согласно схеме, расположена в зоне с особым условием использования территорий: приаэродромная территория аэродрома аэропорта Большое Савино; прочие зоны ограничений: зона катастрофического затопления.

ОАО «МРСК Урала»:

1. Соблюдать Правила охранных зон воздушного пространства, установленные постановлением Правительства Российской Федерации от 11 марта 2010 г. № 138 «Об утверждении Федеральных правил использования воздушного пространства Российской Федерации»;

2. Не допускать на земельном участке размещение объектов без обеспечения инженерной защиты таких объектов от затопления, подтопления;

3. В соответствии с пунктом 7(2) Положения о порядке и условиях размещения объектов на землях или земельных участках, находящихся в государственной или муниципальной собственности, на территории Пермского края без предоставления земельных участков и установления сервитутов, публичного сервитута, утвержденного постановлением Правительства Пермского края от 22 июля 2015 г. № 478-п, представить в департамент земельных отношений в течение 1 месяца с момента размещения объектов материалы контрольной геодезической съемки размещенных объектов на бумажном и электронном носителях на безвозмездной основе.

**Приложение:** схема предполагаемых к использованию земель или части земельного участка (на 1 л. в 1 экз.)

И.о. начальника отдела предоставления  
земельных участков по работе  
с юридическими лицами

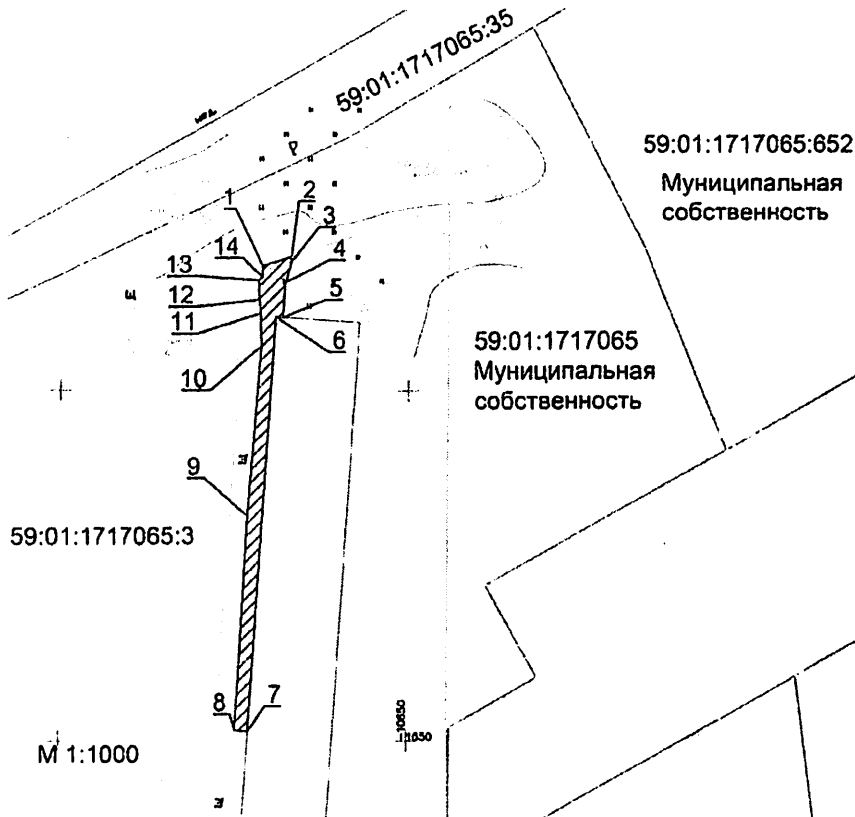


Н.Н. Борцова

# СХЕМА

границ предполагаемых к использованию земель или части земельного участка


Объект: "Строительство ВЛ 0,4 кВ от РУ 0,4 кВ ТП-0884(1), установка оборудования учета в РУ 0,4 кВ ТП-0884(1), на опоре ВЛ 0,4 кВ для электроснабжения гаража по адресу: Пермский край, г. Пермь, Кировский район, ГСК №27 с восточной стороны промтерритории судозавода "Кама", гаражный бокс №124"  
 Адрес земельного участка: Пермский край, г.о. Пермский, г. Пермь  
 Разрешенное использование: коммунальное обслуживание;  
 Категория земель: Земли населенных пунктов;  
 Кадастровый номер земельного участка: 59:01:1717065:3;  
 Площадь: 147 м<sup>2</sup>



Описание границ смежных землепользователей:

от 1 точки до 2 точки - с границами кадастрового квартала 59:01:1717065

Условные обозначения:



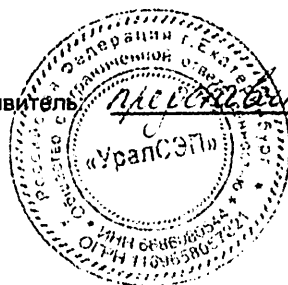
Границы земельных участков по сведениям ЕГРН



Границы предполагаемых к использованию земельных участков

| Каталог координат |           |            |
|-------------------|-----------|------------|
| № точки           | X         | Y          |
| 1                 | 520259.16 | 2220776.12 |
| 2                 | 520260.44 | 2220780.18 |
| 3                 | 520259.67 | 2220780.15 |
| 4                 | 520256.77 | 2220779.35 |
| 5                 | 520251.91 | 2220779.02 |
| 6                 | 520251.98 | 2220778.02 |
| 7                 | 520193.12 | 2220773.99 |
| 8                 | 520193.26 | 2220772.01 |
| 9                 | 520223.77 | 2220773.92 |
| 10                | 520247.97 | 2220775.93 |
| 11                | 520252.53 | 2220775.87 |
| 12                | 520254.42 | 2220775.66 |
| 13                | 520257.13 | 2220775.54 |
| 14                | 520257.64 | 2220776.06 |

Заявитель



*Ванодурин А.Е.*  
 (подпись, расшифровка подписи)